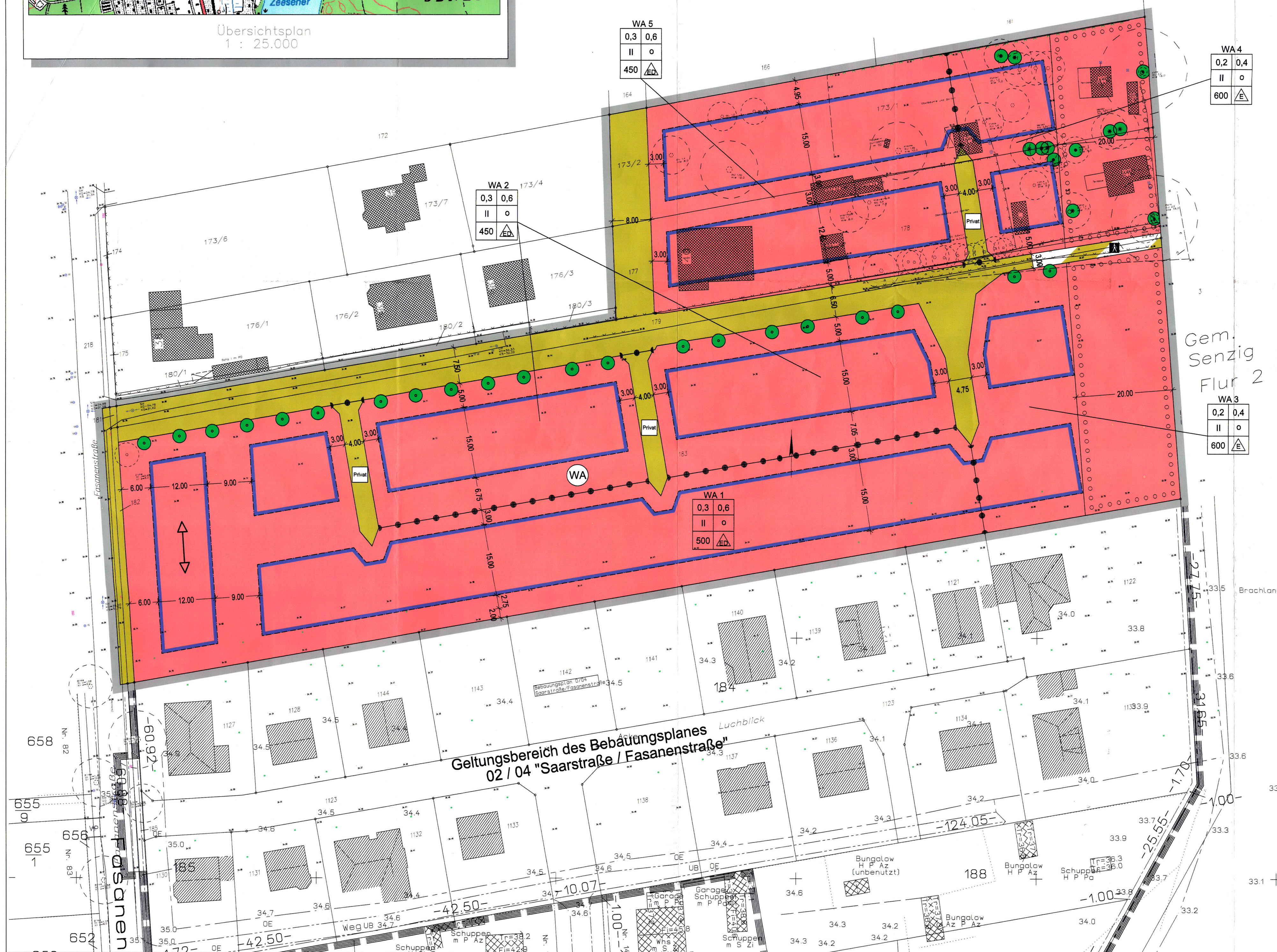


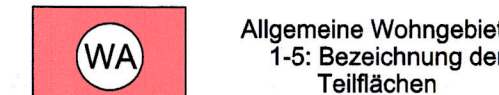
Bebauungsplan 01/06 "Fasanenstraße III"

Zeichnerische Festsetzungen



Legende

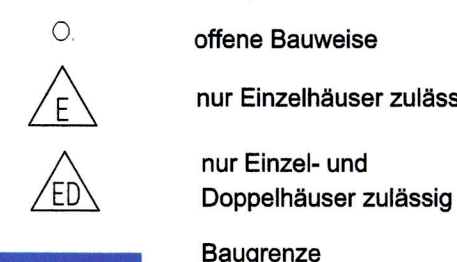
1. Art der baulichen Nutzung
(§ 9 Abs. 1 Nr. 1 des Baugesetzbuches - BauGB)



2. Maß der baulichen Nutzung (§ 9 Abs. 1 Nr. 2 BauGB)

GFZ	Geschoßflächenzahl
GRZ	Grundflächenzahl
II	Zahl der Vollgeschosse

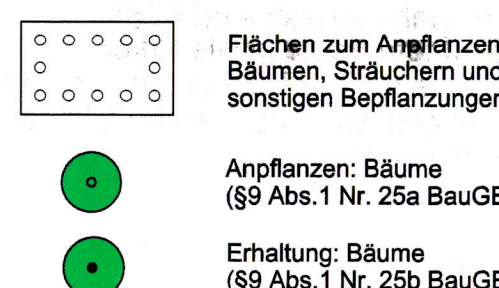
3. Bauweise, Baulinien, Baugrenzen (§ 9 Abs. 1 Nr. 2 BauGB)



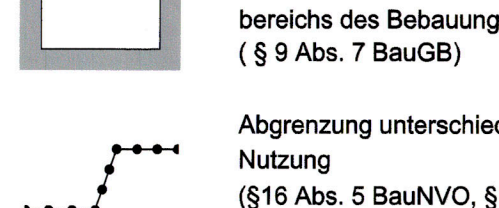
4. Öffentliche Verkehrsflächen (§ 9 Abs. 1 Nr. 11 BauGB)



5. Maßnahmen und Flächen zum Schutz und Pflege von Natur und Landschaft

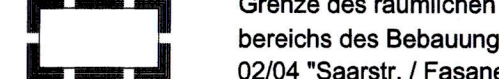


6. Sonstige Planzeichen



Nutzungsschablone	
Grundflächenzahl	Geschoßflächenzahl
Geschossigkeit	Bauweise
Mindestgrundstücksgröße	Einzelhäuser Einzel- und Doppelhäuser
	Firstrichtung

7. Nachrichtliche Übernahmen



Textliche Festsetzungen

- In den allgemeinen Wohngebieten sind Nutzungen gem. § 4 Abs. 3 Nr. 2 (sonstige nicht störende Handwerksbetriebe), Nr. 3 (Anlagen für Verwaltungen), Nr. 4 (Gartenbaubetriebe) und Nr. 5 (Tankstellen) ausgeschlossen.
(§ 9 Abs. 1 Nr. 1 BauGB)
- Die Überschreitung der Baugrenzen durch untergeordnete Gebäudeteile wie Erker, Türme, Vordächer, Eingangstreppe und Wintergärten ist um höchstens 1,50 m zulässig.
(§ 9 Abs. 1 Nr. 2 BauGB i.V.m. § 23 BauNVO)
- In den Bereichen zwischen der Baugrenze und der öffentlichen Verkehrsfläche ist die Errichtung von Nebenanlagen, Garagen und überdeckten Stellplätzen nicht zulässig. Die Flächen sind gärtnerisch anzulegen und als Vorgarten zu nutzen.
(§ 9 Abs. 1 Nr. 2 und § 9 Abs. 1 Nr. 10 BauGB, i.V.m. § 23 Abs. 5 BauNVO)
- Auf jedem Baugrundstück sind je Wohneinheit mindestens zwei Stellplätze zu errichten. Im übrigen gilt die Stellplatzsatzung der Stadt Königs Wusterhausen.
(§ 9 Abs. 1 Nr. 4 BauGB)
- Die Befestigung von Wegen, Zufahrten sowie Stellplätzen für Kraftfahrzeuge und Abfallbehälter ist nur mit wasser- und luftdurchlässigem Aufbau zulässig.
(§ 9 Abs. 1 Nr. 20 BauGB)
- Grünordnerische Festsetzungen (§ 9 Abs. 1 Nr. 25 BauGB)
- Entlang der östlichen Grenze des Geltungsbereichs sind innerhalb der festgesetzten Pflanzflächen Laubbäume als doppelte Baumreihe mit einem Abstand in der Reihe von 7 bis 8 m und einem Reihenabstand von mindestens 6 m anzupflanzen. Innerhalb der Pflanzflächen und der Flächen zum Erhalt von Bäumen ist die Errichtung von baulichen Anlagen mit Ausnahme von offenen Einfriedungen unzulässig.
- Die Standorte der in der Planzeichnung festgesetzten anzupflanzenden Bäume dürfen um höchstens 3 m verschoben werden. Eine solche Verschiebung muß innerhalb der festgesetzten Fläche des allgemeinen Wohngebietes erfolgen.
- Auf den Baugrundstücken in den WA 2 und 5 sind zusätzlich zu den in der Planzeichnung eingetragenen Bäumen je 1 Laubbaum anzupflanzen.
- Auf den Baugrundstücken im WA 1, 3 und 4 sind zusätzlich zu den in der Planzeichnung eingetragenen Bäumen jeweils 2 Laubbäume anzupflanzen.
- Örtliche Bauvorschriften (§ 9 Abs. 4 BauGB i.V.m. § 81 Abs. 9 BbgBO)
- Bei zweigeschossiger Bauweise ist das obere Vollgeschoss als Dachgeschoss auszubilden. Als Dachform sind bei Hauptgebäuden Sattel- und Walmdächer mit einer Dachneigung von mindestens 25 bis maximal 48 Grad zulässig. Ausnahmsweise sind auch vergleichbare Schrägdachformen zulässig. Untergeordnete Bauteile wie Erker, Türme, Vordächer, Wintergärten und Gauben dürfen eine andere Dachneigung aufweisen. Bei Garagen, überdeckten Stellplätzen und Nebenanlagen sind auch Flachdächer zulässig. Sonnenkollektoren sind in die Dachneigung zu integrieren. Blaue und grüne Farben sind für die Dachneigung nicht zulässig.
- Einfriedungen sind nur als offene Einfriedungen zulässig. Einfriedungen zu Verkehrsflächen sind nur mit einer Höhe von maximal 1,30 m zulässig.

Rechtsgrundlagen

Baugesetzbuch (BauGB)
In der Fassung der Bekanntmachung vom 23. September 2004 (BGBl. I S. 2414).
Zuletzt geändert durch Artikel 21 des Gesetzes vom 21. Juni 2005 (BGBl. I S. 1818)

Baunutzungsverordnung (BauNVO)
In der Fassung der Bekanntmachung vom 23. Januar 1990 (BGBl. I S. 132).
Zuletzt geändert durch Artikel 3 des Gesetzes vom 22. April 1993 (BGBl. I S. 466)

Planzeichenverordnung 1990 - (PlanZV 90)
In der Fassung vom 18. Dezember 1990 (BGBl. 1991 I S. 58)

Brandenburgische Bauordnung (BbgBO)
Vom 18. Juli 2003 (GVBl. I S. 210).
Zuletzt geändert durch Gesetz vom 19. Dezember 2005 (GVBl. I S. 267)

Katastervermerk

Die verwendete Planunterlage enthält den Inhalt des Liegenschaftskatasters und weist die planungsrelevanten baulichen Anlagen sowie Straßen, Wege und Plätze vollständig nach. Sie ist hinsichtlich der planungsrelevanten Bestandteile geometrisch einwandfrei. Die Übertragbarkeit der neuzubildenden Grenzen in der Örtlichkeit ist einwandfrei möglich.


Erkner, 19.10.2006
(Ort, Datum)

Dr. b. Vermessungsingenieur



Verfahrensvermerke

- Aufgestellt aufgrund des Aufstellungsbeschlusses der Stadtverordnetenversammlung vom 26.06.2006. Die ortsübliche Bekanntmachung des Aufstellungsbeschlusses ist durch Veröffentlichung im Amtsblatt der Stadt Königs Wusterhausen Nr. 8 vom 05.07.2006 erfolgt.
Königs Wusterhausen
(Ort, Datum) 08. Nov. 06 Der Bürgermeister Siegelabdruck
- Die für Raumordnung und Landesplanung zuständige Stelle ist gemäß § 1 Abs. 4 BauGB i. V. m. Artikel 2 und 12 Landesplanungsvertrag beteiligt worden.
Königs Wusterhausen
(Ort, Datum) 08. Nov. 06 Der Bürgermeister Siegelabdruck
- Die frühzeitige Öffentlichkeitsbeteiligung nach § 3 Abs. 1 BauGB ist in der Zeit vom 08.05.2006 bis 22.05.2006 durchgeführt worden.
Königs Wusterhausen
(Ort, Datum) 08. Nov. 06 Der Bürgermeister Siegelabdruck
- Die von der Planung berührten Behörden und sonstigen Träger öffentlicher Belange sind mit Schreiben vom 20.04.2006 und 14.07.2006 zur Abgabe einer Stellungnahme aufgefordert worden.
Königs Wusterhausen
(Ort, Datum) 08. Nov. 06 Der Bürgermeister Siegelabdruck
- Die Stadtverordnetenversammlung hat am 26.06.06 den Entwurf des Bebauungsplans 01/06 "Fasanenstraße III", Stand 30.05.2006 mit textlichen Festsetzungen und Begründung gebilligt und zur Auslegung bestimmt.
Königs Wusterhausen
(Ort, Datum) 08. Nov. 06 Der Bürgermeister Siegelabdruck
- Der Entwurf des Bebauungsplans 01/06 "Fasanenstraße III", Stand 30.05.2006 mit textlichen Festsetzungen und Begründung sowie die wesentlichen umweltbezogenen Stellungnahmen haben in der Zeit vom 17.07.2006 bis zum 17.08.2006 während folgender Zeiten:
Montag von 9.00 bis 12.00 Uhr
Dienstag von 9.00 bis 18.30 Uhr
Mittwoch von 9.00 bis 16.00 Uhr
Donnerstag von 9.00 bis 17.00 Uhr
Freitag von 9.00 bis 12.00 Uhr gemäß § 3 Abs. 2 BauGB
BauGB öffentlich ausgelegt. Die öffentliche Auslegung ist mit dem Hinweis, dass Bedenken und Anregungen während der Auslegungsfrist von jedermann schriftlich oder zur Niederschrift vorgebracht werden können, durch das Amtsblatt der Stadt Königs Wusterhausen Nr. 8 vom 05.07.2006 ortsüblich bekannt gemacht worden.
Königs Wusterhausen
(Ort, Datum) 08. Nov. 06 Der Bürgermeister Siegelabdruck
- Die Stadtverordnetenversammlung hat die vorgebrachten Stellungnahmen der Öffentlichkeit und der Behörden am 23.10.2006 geprüft. Das Ergebnis ist mitgeteilt worden.
Königs Wusterhausen
(Ort, Datum) 08. Nov. 06 Der Bürgermeister Siegelabdruck
- Der Bebauungsplan 01/06 "Fasanenstraße III", bestehend aus Planzeichnung und textlichen Festsetzungen wurde am 23.10.2006 von der Stadtverordnetenversammlung als Satzung beschlossen. Die Begründung zum Bebauungsplan wurde von der Stadtverordnetenversammlung am 23.10.2006 gebilligt.
Königs Wusterhausen
(Ort, Datum) 08. Nov. 06 Der Bürgermeister Siegelabdruck
- Die Genehmigung des Bebauungsplans wurde mit Verfügung der höheren Verwaltungsbehörde vom 12.12.2006 mit Hinweis erteilt.
Königs Wusterhausen
(Ort, Datum) 08. Nov. 06 Der Bürgermeister Siegelabdruck
- Der Bebauungsplan 01/06 "Fasanenstraße III" mit textlichen Festsetzungen und Begründung wird hiermit ausgefertigt.
Königs Wusterhausen
(Ort, Datum) 04. JAN. 2007 Der Bürgermeister Siegelabdruck
- Die Erteilung der Genehmigung des Bebauungsplans sowie die Stelle, bei der der Plan mit der Begründung und der zusammenfassenden Erklärung gem. § 10 Abs. 4 BauGB auf Dauer während der Dienststunden von jedermann eingesehen werden kann und über den Inhalt Auskunft zu erfahren ist, sind am 24.01.07 durch das Amtsblatt der Stadt Königs Wusterhausen Nr. 1, vom 24.01.07, ortsüblich bekannt gemacht worden. In der Bekanntmachung ist auf die Geltendmachung von Verfahrens- und Formvorschriften und von Mängeln der Abwägung sowie auf die Rechtsfolgen (§ 215 Abs. 2 BauGB) und weiter auf Fälligkeit und Erlöschen von Entschädigungsansprüchen (§ 44 BauGB) hingewiesen worden. Die Satzung ist am 24.01.07 in Kraft getreten.
Königs Wusterhausen
(Ort, Datum) 06. FEB. 2007 Der Bürgermeister Siegelabdruck



Stadt Königs Wusterhausen
Ortsteil Zeesen

Bebauungsplan 01/06 "Fasanenstraße III"

SATZUNGSBESCHLUSS
Stand: 23.10.2006

Planverfasser:
Amt für Stadtentwicklung
Bearbeitung & Zeichnung:
DUBROW GmbH
Unter den Eichen 1
15741 Bestensee

Maßstab 1 : 500